

SALVIAMO I FIUMI DALL'INQUINAMENTO !



I.C. Giovanni Paolo II


viale Alessandro Ruspoli, 80 - Roma

I GIOVANI ESPLORATORI DELLA GIOVANNI PAOLO II, SONO STATI QUI !



TEVERE

DRAGONCELLO



DRAGONA





IO GIOVANE RICERCATORE ...

a cura della classe 4^oB



SCIENZA

1. OSSERVARE
2. SPERIMENTARE
3. MISURARE E DESCRIVERE



Vestiremo i panni di scienziati **ECOBIOLOGI** per impostare una ricerca scientifica sul tema dell'inquinamento delle acque!

IL TEVERE: COSA ABBIAMO OSSERVATO

1. QUAL E' LA TEMPERATURA DELL'ACQUA?
2. LA SUA ACQUA E' POTABILE?
3. IN QUALE REGIONE SI TROVA LA SORGENTE?
4. QUANTO E' PROFONDO IL TEVERE?
5. SUI FONDI DEL TEVERE COSA C'E'?

6. NEL TEVERE SI PUO' NUOTARE?
7. CON LA SUA ACQUA SI POSSONO IRRIGARE I CAMPI?
8. QUALI ANIMALI E PIANTE SI TROVANO NELLE ACQUE E SULLE SPONDE DEL TEVERE?

LE NOSTRE SCOPERTE CARATTERISTICHE


NASCE DAL MONTE TUMAILO, IN EMILIA-ROMAGNA, A 1268 METRI DI ALTITUDINE. ALLA SORGENTE L'ACQUA SI PUO' BERE: ESCE FRESCA E LIMPIDA ALLA TEMPERATURA DI 7°. DOPO UN PERCORSO DI 405 KM ATTRAVERSO TOSCANA, UMBRIA E LAZIO, SFOCIA NEL MAR TIRRENO ALLE FOCI DI FIUMICINO ED OSTIA, DOPO AVER ATTRAVERSATO ROMA.



FAUNA



FLORA SPONTANEA





L'assessore all'ambiente del
X Municipio mentre parla del
Contratto di fiume e chiede
ai bambini di esporre le loro
idee e richieste.



GLI IMPEGNI CHE CHIEDIAMO

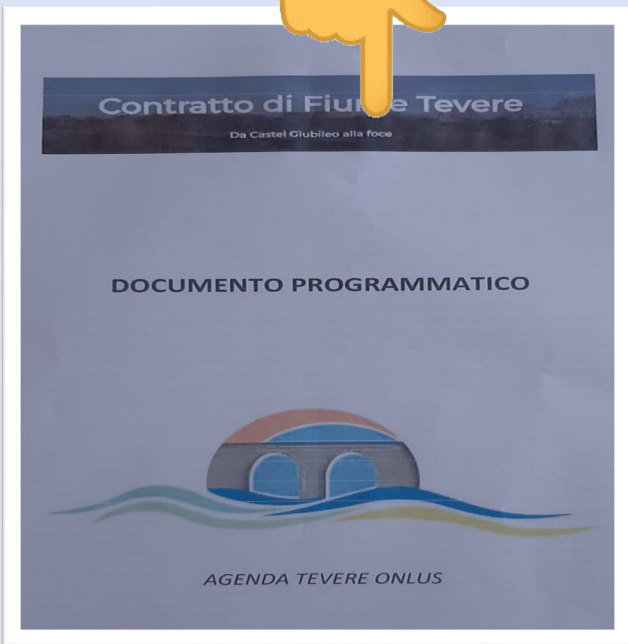


DI MANTENERE

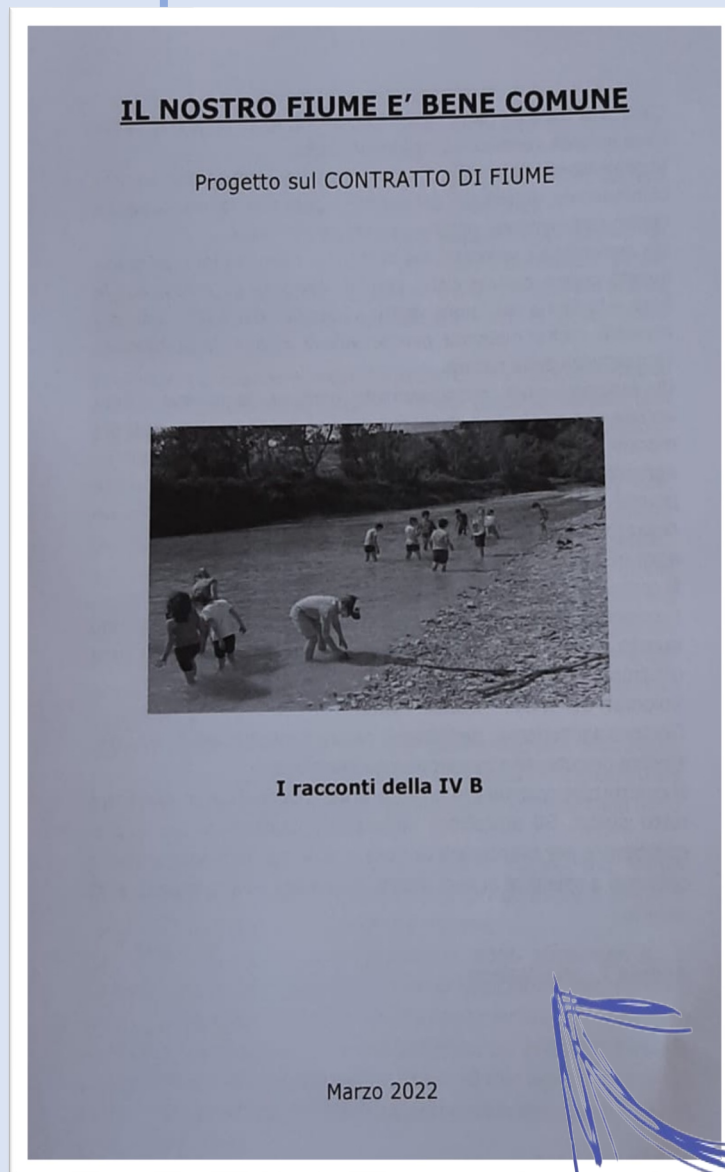


**GODETEVI LA NATURA MA
... NON LA DANNEGGIATE !**





Il contratto di fiume
appena firmato !!



Tesserino come giovane
guida del Tevere

Il libro con tutte le storie
inventate da noi bambini !



ATTESTATO DI PARTECIPAZIONE

Si attesta che

la classe IV° B

ha partecipato con grande
impegno al progetto

«IL NOSTRO FIUME
E' BENE COMUNE»



Contratto di Fiume Tevere
da Castel Giubileo alla foce



WWF

SEZIONE LITORALE ROMANO

D I F F E N S O R I T

D E L L A

B I O D I V E R S I T A ,

